

LOKACIJA 5B

ĐURMANEC
Stanje DKP-a na dan:
10.04.2019.

LOKACIJA 5A

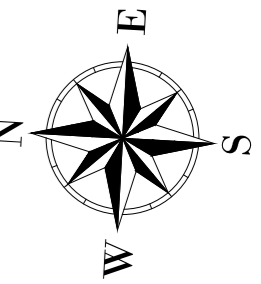
RAVNINSKO

Ravninsko

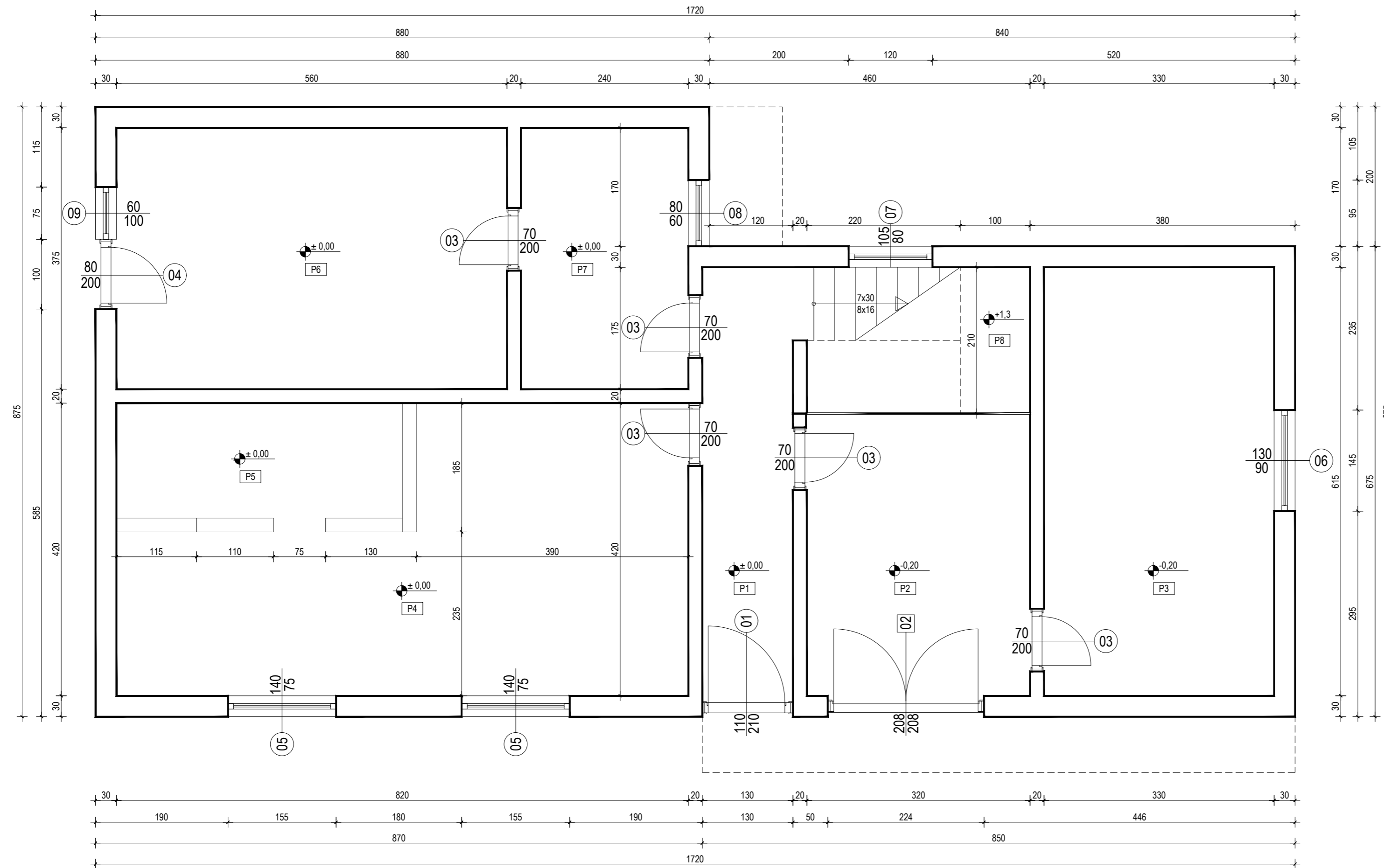
 IVAGO-PLAN d.o.o. Petra Dumičića 4, 10360 Sesvete OIB: 73349324319	INVESTITOR:	HRVATSKE AUTOCESTE d.o.o.							
		Širolina 4, 10 000 Zagreb, Hrvatska OIB: 57500462912							
GLAVNI PROJEKTANT:	Goran Jukić, struč.spec.ing.aedif.		GRAĐEVINA:	STAMBENI OBJEKT, ĐURMANEC - LOKACIJA 5A I 5B					
PROJEKTANT:	Goran Jukić, struč.spec.ing.aedif.		PROJEKT:	PROJEKT UKLANJANJA STAMBENOG OBJEKTA ĐURMANEC – LOKACIJA 5A I 5B					
PROJEKTANT SURADNIK:			NACRT:	SITUACIJA NA KATASTARSKOJ PODLOZI I ORTOFOTO KARTI k.o. Đurmanec, k.č.br. 1755/4, 1761/5, 1761/6, 1761/7 i 1761/8					
ZAJEDNIČKA OZNAKA PROJEKATA:	2019-RD		RAZINA PROJEKTA:	DATUM	FORMAT	MJERILO	NACRT	LIST	REV
BROJ PROJEKTA:	LOK5-RD-01		PROJEKT UKLANJANJA	4/2019	A3	1:250	001	1/1	1
			VRSTA PROJEKTA:	MAPA 1					
			GRAĐEVINSKI PROJEKT						

 Obuhvat projekta

Geodetski referentni sustav - HTRS96/TM.
Dimenzije su izražene u metrima.




TLOCRT PRIZEMLJA
M 1:50



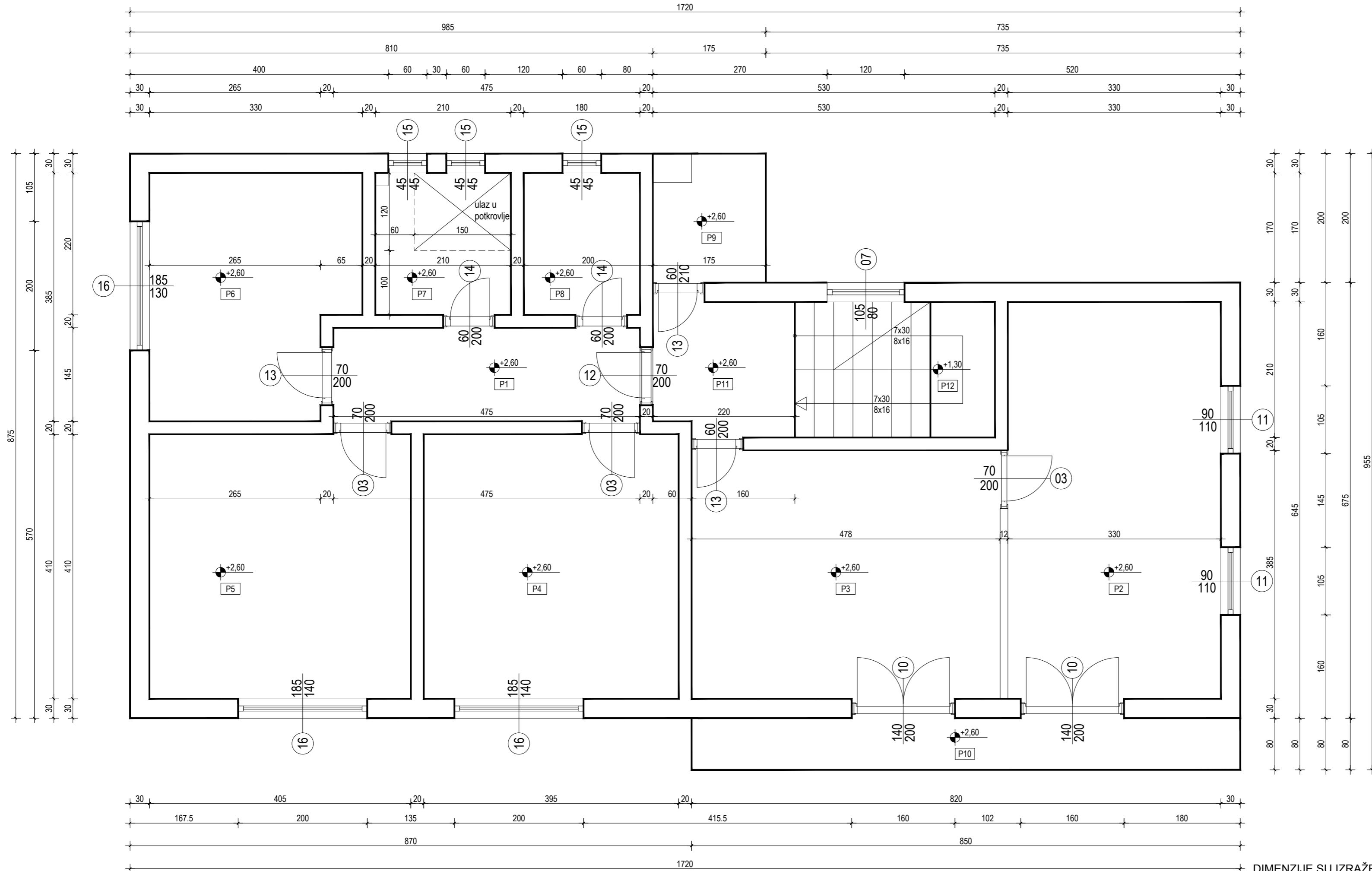
PRIZEMLJE			
OZNAKA	NAZIV PROSTORIJE	POVRŠINA (m ²)	POD
P1	HODNIK	8,90	keramičke pločice
P2	GARAŽA	13,29	beton
P3	RADIONICA	20,30	beton
P4	DNEVNI BORAVAK	26,49	keramičke pločice
P5	KUHINJA	6,91	keramičke pločice
P6	LJETNA KUHINJA	21,07	keramičke pločice
P7	KOTLOVNICA	4,37	keramičke pločice
P8	STUBIŠTE	6,61	keramičke pločice
UKUPNO NETO		107,94	

DIMENZIJE SU IZRAŽENE U CENTIMETRIMA. VISINE SU IZRAŽENE U METRIMA.

<p>IVAGO-PLAN d.o.o. Petra Dumičića 4, 10360 Sesvete OIB: 73349324319</p>	<p>INVESTITOR: HRVATSKE AUTOCESTE d.o.o. Širolina 4, 10 000 Zagreb, Hrvatska OIB: 57500462912</p>						
	<p>GRADEVINA: STAMBENI OBJEKT, ĐURMANEC - LOKACIJA 5A I 5B</p>						
<p>GLAVNI PROJEKTANT: Goran Jukić, struč.spec.ing.aedif.</p>	<p>PROJEKT: PROJEKT UKLANJANJA STAMBENOG OBJEKTA ĐURMANEC – LOKACIJA 5A I 5B</p>						
<p>PROJEKTANT SURADNIK:</p>	<p>NACRT: TLOCRT PRIZEMLJA STAMBENOG OBJEKTA</p>						
<p>ZAJEDNIČKA OZNAKA PROJEKATA: 2019-RD</p>	<p>RAZINA PROJEKTA: PROJEKT UKLANJANJA</p>	<p>DATUM 4/2019</p>	<p>FORMAT A2</p>	<p>MJERILO 1:50</p>	<p>NACRT 002</p>	<p>LIST 1/1</p>	<p>REV 1</p>
<p>BROJ PROJEKTA: LOK5-RD-01</p>	<p>VRSTA PROJEKTA: GRAĐEVINSKI PROJEKT</p>	<p>MAPA 1</p>					



TLOCRT KATA
M 1:50

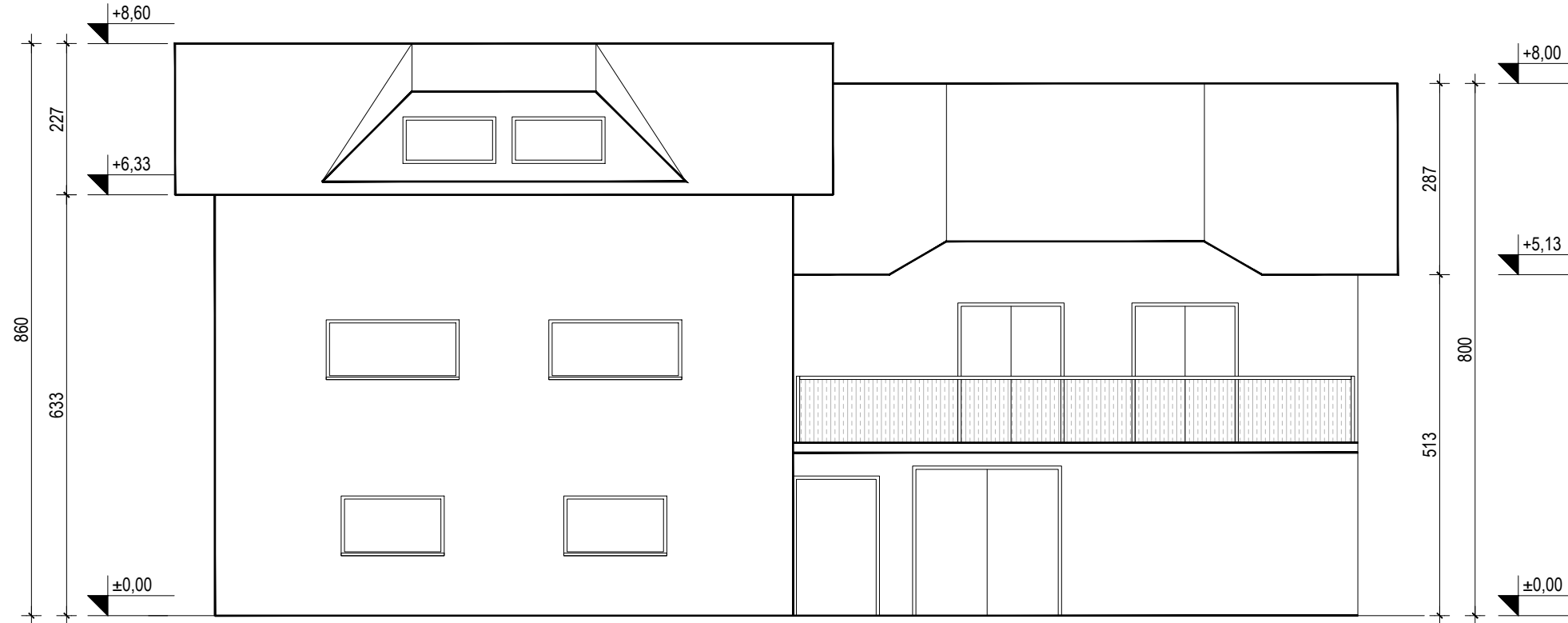


KAT			
OZNAKA	NAZIV PROSTORIJE	POVRŠINA (m ²)	POD
P1	HODNIK	7,40	keramičke pločice
P2	SOBA 1	20,42	laminat
P3	SOBA 2	18,78	laminat
P4	SOBA 3	16,35	parket
P5	SOBA 4	16,76	parket
P6	SOBA 5	11,64	beton
P7	PRAONICA	4,59	keramičke pločice
P8	KUPAONICA	3,97	keramičke pločice
P9	BALKON 1	3,24	beton
P10	BALKON 2	7,52	beton
P11	PREDPROSTOR	4,89	keramičke pločice
P12	STUBIŠTE	6,51	keramičke pločice
UKUPNO NETO		122,07	

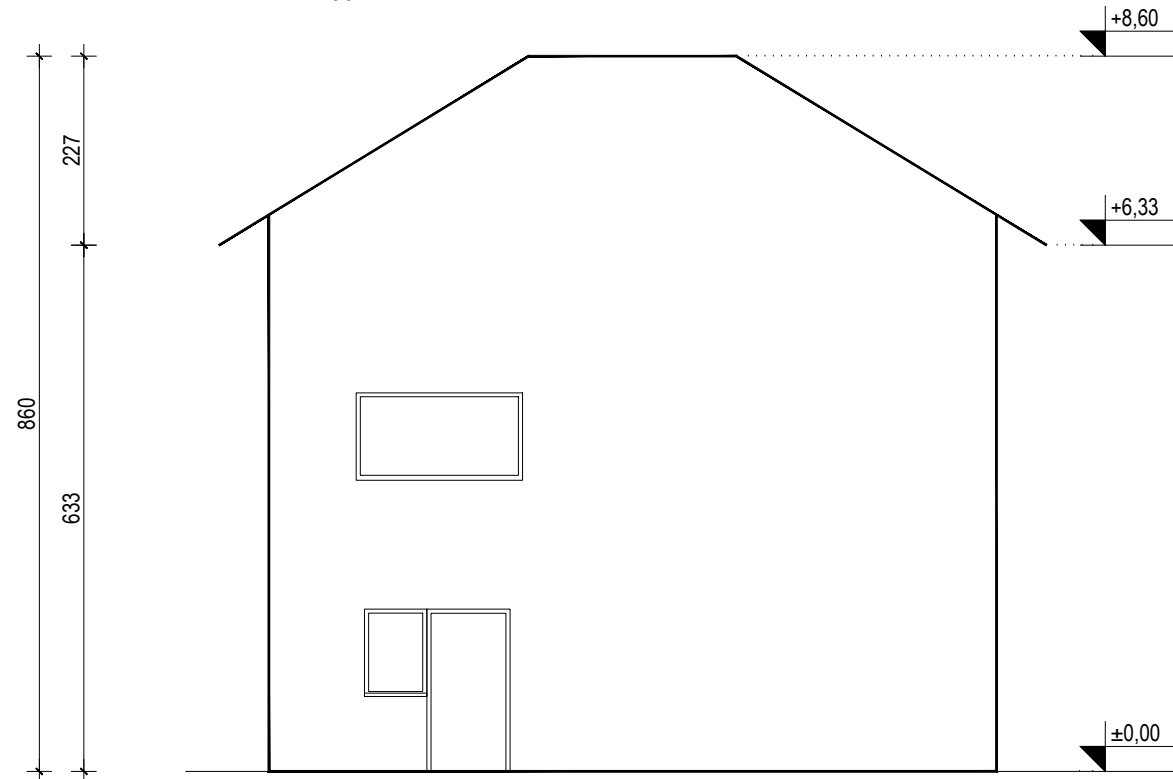
DIMENZIJE SU IZRAŽENE U CENTIMETRIMA. VISINE SU IZRAŽENE U METRIMA.

IVAGO-PLAN d.o.o. Petra Dumičića 4, 10360 Sesvete OIB: 73349324319		INVESTITOR: HRVATSKE AUTOCESTE d.o.o. Širolina 4, 10 000 Zagreb, Hrvatska OIB: 57500462912	
GLAVNI PROJEKTANT: Goran Jukić, struč.spec.ing.aedif.		GRADEVINA: STAMBENI OBJEKT, ĐURMANEC - LOKACIJA 5A I 5B	
PROJEKTANT: Goran Jukić, struč.spec.ing.aedif.		PROJEKT: PROJEKT UKLANJANJA STAMBENOG OBJEKTA ĐURMANEC - LOKACIJA 5A I 5B	
PROJEKTANT SURADNIK:		NACRT: TLOCRT KATA STAMBENOG OBJEKTA	
ZAJEDNIČKA OZNAKA PROJEKATA: 2019-RD	RAZINA PROJEKTA: PROJEKT UKLANJANJA	DATUM 4/2019	FORMAT A2
BROJ PROJEKTA: LOK5-RD-01	VRSTA PROJEKTA: GRAĐEVINSKI PROJEKT	MJERILO 1:50	NACRT 003
		LIST 1/1	REV 1

ZAPADNO PROČELJE
M 1:100



SJEVERNO PROČELJE
M 1:100



DIMENZIJE SU IZRAŽENE U CENTIMETRIMA. VISINE SU IZRAŽENE U METRIMA.

 IVAGO-PLAN d.o.o. Petra Dumičića 4, 10360 Sesvete OIB: 73349324319	INVESTITOR: HRVATSKE AUTOCESTE d.o.o. Širolina 4, 10 000 Zagreb, Hrvatska OIB: 57500462912						
	GRAĐEVINA: STAMBENI OBJEKT, ĐURMANEC - LOKACIJA 5A I 5B						
GLAVNI PROJEKTANT: Goran Jukić, struč.spec.ing.aedif.	PROJEKTANT: Goran Jukić, struč.spec.ing.aedif.						
PROJEKTANT SURADNIK:	NACRT: PROČELJA STAMBENOG OBJEKTA						
ZAJEDNIČKA OZNAKA PROJEKATA: 2019-RD	RAZINA PROJEKTA: PROJEKT UKLANJANJA	DATUM 4/2019	FORMAT A3	MJERILO 1:100	NACRT 004	LIST 1/1	REV 1
BROJ PROJEKTA: LOK5-RD-01	VRSTA PROJEKTA: GRAĐEVINSKI PROJEKT	MAPA 1					