



HRVATSKE AUTOCESTE d.o.o.
za upravljanje, građenje i održavanje autocesta,
Širolina 4, 10 000 Zagreb

Evidencijski broj: Jjed10/18

POZIV ZA DOSTAVU PONUDE ZA:

**AUTOCESTA A5 BELI MANASTIR - OSIJEK - SVILAJ,
IZGRADNJA MOSTA PREKO RIJEKE DRAVE, IZRADA PARCELACIJSKOG
ELABORATA NA DIJELU IZGRADNJE MOSTA PREKO RIJEKE DRAVE U
k.o. PETRIJEVCI i k.o. DARDA**

Zagreb, ožujak 2018. godine

1. NARUČITELJ

HRVATSKE AUTOCESTE d.o.o., Širolina 4, Zagreb, OIB: 57500462912

Internetska adresa: www.hac.hr

2. KONTAKT

Ime i prezime: Biserka Lacković

Adresa elektroničke pošte: biserka.lackovic@hac.hr

Telefon: + 385 1 4694-622

Fax: + 385 1 4694-473

3. EVIDENCIJSKI BROJ NABAVE

Jjed 10/18

4. PROCIJENJENA VRIJEDNOST NABAVE

19.950,00 kn (bez PDV)

5. PREDMET NABAVE

AUTOCESTA A5 BELI MANASTIR - OSIJEK - SVILAJ, IZGRADNJA MOSTA PREKO RIJEKE DRAVE, IZRADA PARCELACIJSKOG ELABORATA NA DIJELU IZGRADNJE MOSTA PREKO RIJEKE DRAVE U k.o. PETRIJEVCI i k.o. DARDA

6. MJESTO IZVRŠENJA USLUGE

Autocesta A5 Beli Manastir - Osijek - Svilaj, most Drava

Isporuka dokumentacije: Hrvatske autoceste d.o.o., Sektor za investicije i EU fondove, Zagreb, Širolina 4.

7. ROK IZVRŠENJA USLUGE

Rok dovršetka usluge je **60 (šezdeset) dana** od dana zaprimanja narudžbenice.

8. ROK PLAĆANJA

Naručitelj se obvezuje izvršiti plaćanje u roku 30 dana od dana zaprimanja računa.

9. KOLIČINA

Količina predmeta nabave određena je u Prilogu 3 - Troškovnik.

10. TRAŽENI DOKUMENTI

Svi dokumenti traženi ovom točkom mogu se dostaviti u obliku neovjerene preslike. Naručitelj može zatražiti dostavu izvornika, te zadržava pravo provjere istih.

Ponuditelj mora dostaviti sljedeće dokumente:

- 10.1. Potvrda Porezne uprave** o stanju duga ne starija od 30 dana računajući od dana slanja Poziva na dostavu ponude, kojom ponuditelj mora dokazati da je ispunio obvezu plaćanja dospjelih poreznih obveza i obveza za mirovinsko i zdravstveno osiguranje.

11. CIJENA PONUDE

Ponuditelj mora nuditi cjelokupan predmet nabave.

Ponuditelj je dužan, za sve stavke opisane u Troškovniku, ispuniti jedinične cijene i ukupne iznose.

Jedinične cijene iz Troškovnika su nepromjenjive i obuhvaćaju sve troškove i izdatke ponuditelja vezano za predmet nabave (osim PDV).

12. SADRŽAJ PONUDE:

1. Ponudbeni list
2. Potvrda Porezne uprave
3. Troškovnik (Troškovnik mora biti u potpunosti ispunjen i potpisan od ovlaštene osobe ponuditelja)

13. DOSTAVA PONUDE

Krajnji rok za dostavu ponude je: **22. ožujka 2018. godine do 15:00 sati**

Ponuda se dostavlja na adresu: **HRVATSKE AUTOCESTE d.o.o., Zagreb, Širolina 4**

Ponuda se dostavlja u zatvorenoj omotnici s naznakom

"PONUDA ZA – EV. BROJ: Jjed 10/18 - AUTOCESTA A5 BELI MANASTIR - OSIJEK - SVILAJ, IZGRADNJA MOSTA PREKO RIJEKE DRAVE, IZRADA PARCELACIJSKOG ELABORATA NA DIJELU IZGRADNJE MOSTA PREKO RIJEKE DRAVE U k.o. PETRIJEVCI i k.o. DARDA - NE OTVARAJ"

14. OTVARANJE PONUDA

Otvaranje ponuda neće biti javno.

15. KRITERIJ ODABIRA NAJPOVOLJNIJE PONUDE

Naručitelj će kao najpovoljniju ponudu izabrati ponudu s najnižom cijenom, koja u potpunosti udovoljava svim traženim uvjetima Naručitelja.

Prije donošenja odluke Naručitelj može pozvati ponuditelja na pregovaranje i/ili izmjenu i/ili nadopunu ponude sukladno svojim zahtjevima i potrebama.

16. ODLUKA O ODABIRU/PONIŠTENJU

Odluka o odabiru/poništenju dostavlja se Ponuditelju elektroničkom poštom i objavljuje se na web stranici Naručitelja

17. PRILOZI

- Prilog 1 Ponudbeni list
- Prilog 2 Očitovanje Hrvatskih voda
- Prilog 3 Troškovnik

PRILOG 1 - PONUDBENI LIST

NARUČITELJ Hrvatske autoceste d.o.o., Širolina 4, 10000 Zagreb,
OIB 57500462912

PONUDBENI LIST

Broj ponude _____
Datum ponude _____
Ponuditelj. _____
Adresa _____
OIB: _____
IBAN: _____
Kontakt osoba _____
Adresa e-pošte _____
Broj telefona. _____
Broj faksa. _____

Dostavljamo Vam ponudu za

AUTOCESTA A5 BELI MANASTIR - OSIJEK - SVILAJ, IZGRADNJA MOSTA PREKO RIJEKE DRAVE, IZRADA PARCELACIJSKOG ELABORATA NA DIJELU IZGRADNJE MOSTA PREKO RIJEKE DRAVE U k.o. PETRIJEVCI i k.o. DARDA, Ev.broj: Jjed 10/18

CIJENA PONUDE (bez PDV): _____

Izjavljujemo da prihvaćamo uvjete iz dokumentacije, te ukoliko naša ponuda bude odabrana, spremni smo s uslugom započeti odmah po primitku narudžbenice, a sve usluge završiti u roku od **60 (šezdeset) dana**.

Rok valjanosti ponude je 60 (šezdeset) dana od dana isteka roka za dostavu ponuda, te je moguće prihvatiti ovu ponudu u bilo kojem roku, do isteka konačnog roka


ZA PONUDITELJA

(Potpis)

OVLAŠTEN ZA POTPIS PONUDE.

(Ime, prezime i funkcija)

PRILOG 2 - OČITOVANJE HRVATSKIH VODA



HRVATSKE VODE

VODNOGOSPODARSKI ODJEL
ZA DUNAV I DONJU DRAVU
31000 Osijek, Splavarska 2a

11219

x¹⁰⁰

Telefon: 031/252 800

Telefax: 031/252 899

KLASA: 325-10/17-01/0000545

UR.BROJ: 374-22-4-17-2

Osijek, 06. studenoga 2017.

Hrvatske autoceste d.o.o.
Širolina 4

10000 ZAGREB

Predmet: Autocesta A5 B. Manastir – Osijek – Svilaj – Ploče,
dionica B. Manastir - Osijek, most preko r. Drave,
formiranje građevinske čestice, očitovanje na prijedlog

- dostavlja se

Veza: Vaš dopis BROJ:4211-2009917/17/NP, od 04. listopada 2017., koji je zaprimljen u Hrvatskim vodama 09. listopada 2017.

Dopisom navedenim u vezi zatražili ste našu suglasnost na prijedlog parcelacije u svrhu evidentiranja izgrađenog mosta preko r. Drave, a s ciljem formiranja jedinstvene čestice mosta. Vaše prijedloge možemo prihvatiti uz uvjet dodatnih korekcija parcelacije.

U k.o. Petrijevci-

- Prihvatljiv je prijedlog da se k.č.br. 3741/8 dodatno parcelira – podijeli po rubu upornjaka, okomito na trasu mosta, te da se na novoformiranoj k.č.br. na kojoj je upornjak i cestovni nasip, briše status javnog vodnog dobra.

- Postojeće zemljišne čestice na trasi mosta s pravom građenja, mogu se evidentirati kao jedinstvena čestica uz prethodno izdvajanje površine koja je u naravi dio vodotoka Vučica, na način da se k.č.br. 3745/8 podijeli po crti koja spaja jugoistočni vrh k.č.br. 3745/17 sa sjevernim vrhom k.č.br. 3745/12, te da se po pravcu jugozapadne granice iste k.č.br. 3745/8 parcelira k.č.br. 3745/9 do njene sjeverne granice – u cilju evidentiranja toka Vučice. Nakon izdvajanja parcele na kojoj je vodotok Vučica, mogu se spojiti 3744/5 i novoformirana dio 3745/8, kao k.č.br. sa statusom javno vodno dobro na kojima je osnovano pravo građenja u korist HAC-a.

Kao jedinstvena čestica mogu se evidentirati spajanjem novoformirane parcele dio k.č.br. 3745/9 i dio k.č.br. 3741/8 sa statusom javno vodno dobro na kojima je osnovano pravo građenja u korist HAC-a.

- Hrvatske vode mogu provesti opis statusa javno vodno dobro za k.č.br. 3745/10, jer ista ima svojstvo vodnog dobra kao dio utvrđenog inundacijskog područja uz r. Vučicu, te se na istoj treba provesti postupak osnivanja prava građenja u korist HAC-a, a kako bi se omogućilo spajanje iste k.č.br. u jedinstvenu česticu dijela mosta između upornjaka i vodotoka Vučica, odnosno spajanje s



070566657
HRVATSKE VODE, pravna osoba za upravljanje vodama, 10000 Zagreb, Ulica grada Vukovara 220

web stranica: www.voda.hr; OIB: 28921383001, MB 1209361

IBAN: HR7723600001101425545, SWIFT: ZABHR2X

новоformiranim k.č.br. - dio k.č.br. 3745/9 i dio k.č.br. 3741/8 - sa statusom javno vodno dobro na kojima je osnovano pravo građenja u korist HAC-a.

U k.o. Darda -

- Prihvatljiv je prijedlog da se postojeće zemljišne čestice na kojima je izgrađen most i to na k.č.br. 3415/5, 3413/5, 3404/7, 3401/3, 3400/3, 3399/5, sve sa statusom javno vodno dobro, (na kojima namjeravate „upisati“ pravo građenja u korist HAC-a), spoje i evidentiraju kao jedinstvena k.č.br. (dionica mosta kroz inundaciju Drave na desnoj obali).

Postojeće zemljišne čestice na kojima je izgrađen most i to na k.č.br. 3342/4, 3343/3, 3347/3, 3347/4, 3348/4, 3348/5, 3352/8, 3352/9, 3363/7, sve javno vodno dobro, prihvatljivo je da se spoje i evidentiraju kao jedinstvena k.č.br. (dionica mosta kroz inundaciju Drave na lijevoj obali), te na istima osnuje/uknjiži pravo građenja u korist HAC-a.

- Prihvatljiv je prijedlog da se parcelacijom k.č.br. 2330/2, koja je u naravi pojas zemljišta za održavanje nasipa Glavnog dravskog, izdvoji površina pod upornjakom i cestovnim nasipom, te na takvoj novoformiranoj k.č.br. ukine status javno vodno dobro.

- Zemljišna čestica k.č.br. 2330/7, nema svojstvo vodnog dobra, te nije značajna za vodni sustav područja.

Mišljenja smo da su naši prethodno navedeni uvjeti i prijedlozi prihvatljivi za daljnje rješavanje evidentiranja mosta preko r. Drave u sklopu Autoceste A5, te suglasnost možemo dati na prikazanu parcelaciju na prethodno prezentirani način.

Prema našim dosadašnjim iskustvima nije bilo potrebno formiranje građevinskih čestica od parcele vodonosnog korita za gradnju mostova preko r. Drave, niti je bilo zahtjeva za reguliranje imovinsko-pravnih odnosa za most iznad vodonosnog korita. Rub građevnih parcela pristupnih cesta (na obalama) bila je granica parcele vodonosnog korita.

U slučaju potrebe reguliranja imovinsko-pravnih odnosa pravom građenja za most preko vodonosnog korita, za isto treba prethodno formirati parcelu. Na javnom vodnom dobru nije moguće zasnovati pravo građenja bez prethodno u tu svrhu formirane parcele.

Navedeno se odnosi, na određeni način, na dionicu predmetnog mosta iznad nasipa za obranu od poplava na lijevoj obali gdje nema formiranu parcelu.

Direktor



Željko Kovačević, mag.ing.aedif.

O tome obavijest:

1/ Služba za javno vodno dobro

2/ Arhiv

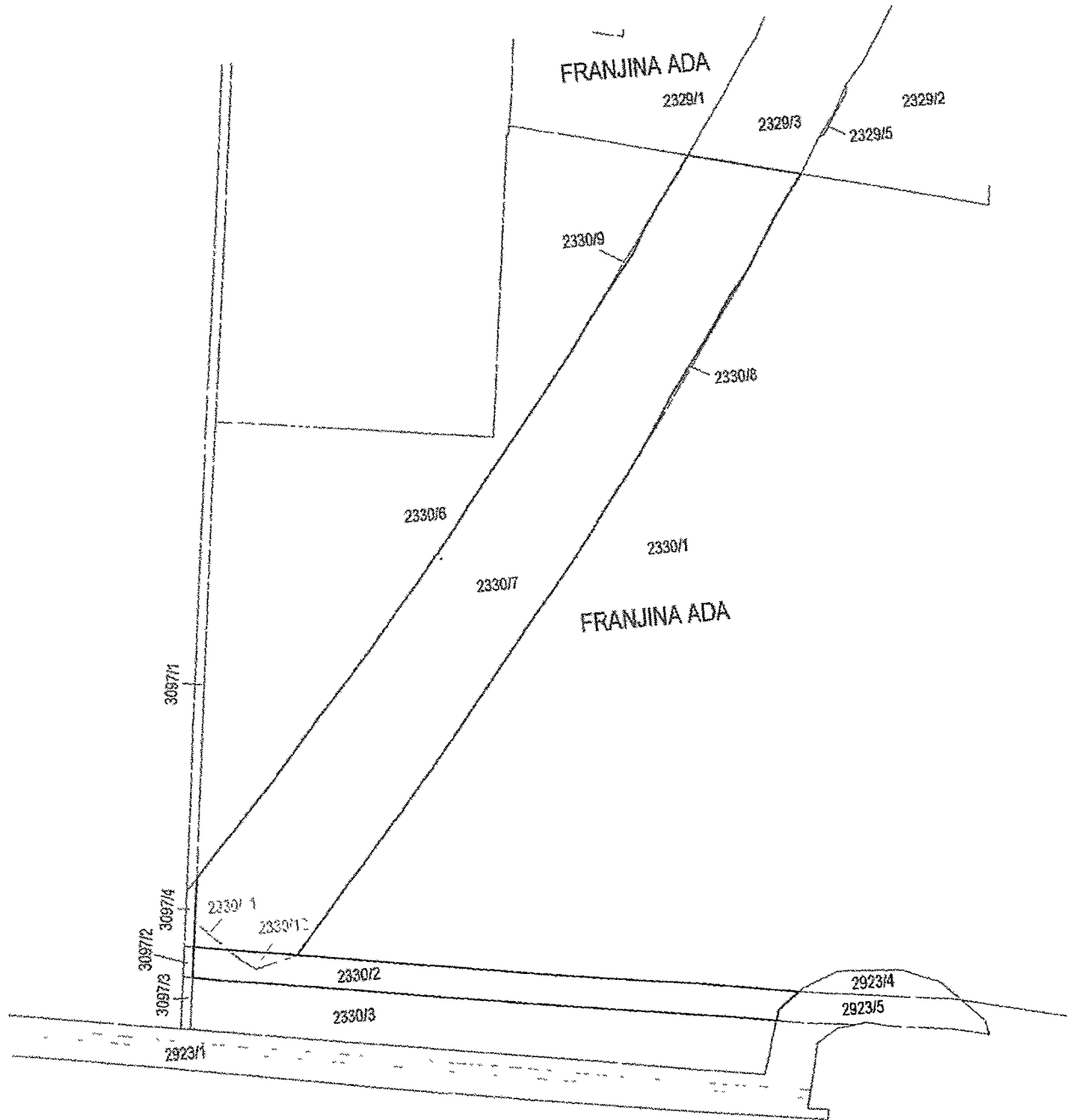


070566657



Katastarska općina: Darda
Broj lista katast. plana: 39
Klasa: _____

KOPIJA KATASTARSKOG PLANA
Mjerilo 1:4000



Ovjerava:

Precrtala:

Geo 591
U Osijeku, 28.09.2017.

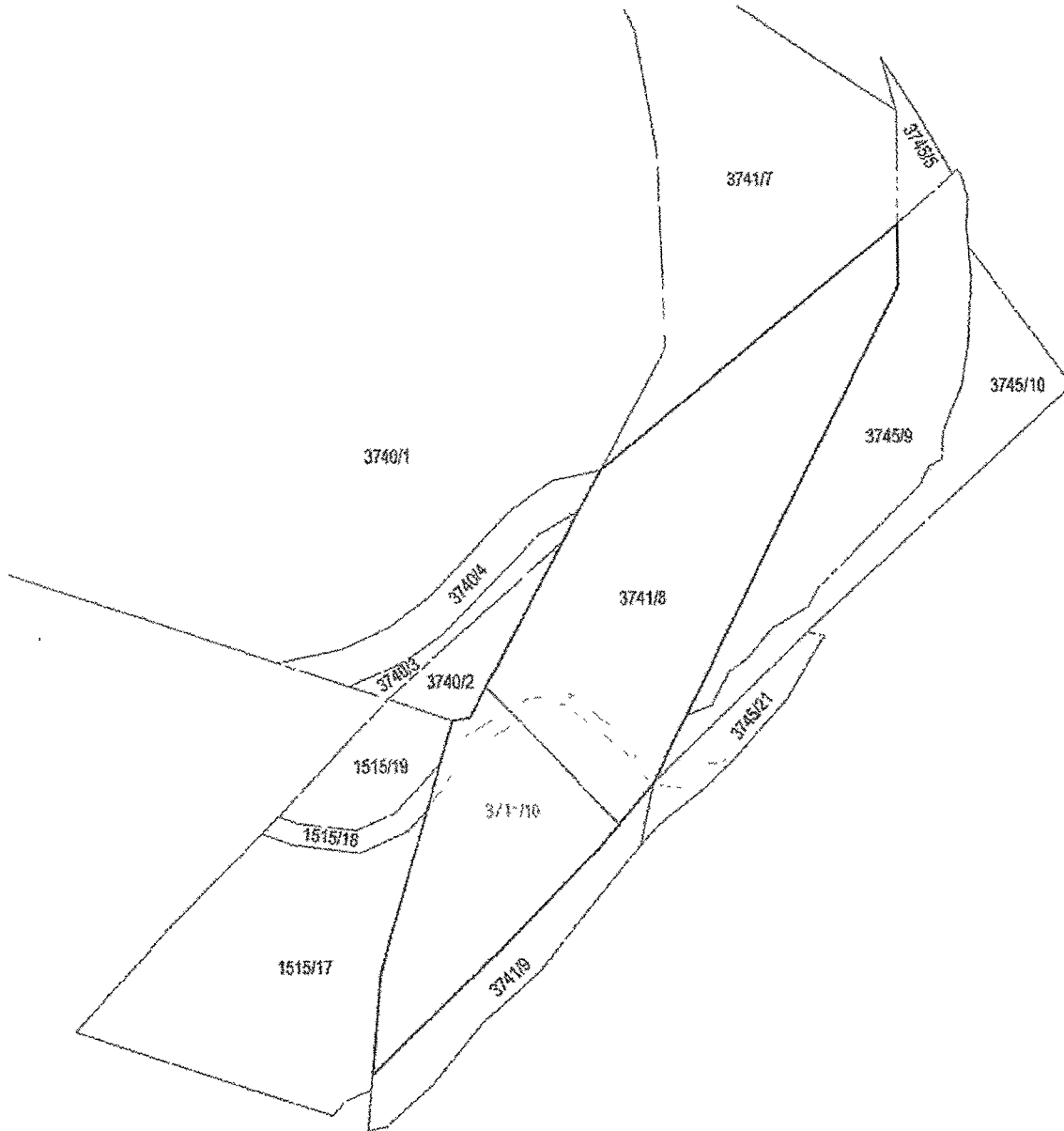


Katastarska općina: Petrijevci

Broj lista katast. plana: 18


Klasa: _____

KOPIJA KATASTARSKOG PLANA
Mjerilo 1 : 2000



Precrtala:

Nela Toth
Inženjer geod. i inženjer geod. zije
Društveni inženjer geod. zije
GEO GRIŠ d. o. o.
Osijek



Ovjerava:

U Osijeku, 28.09.2017.

PRILOG 3 - TROŠKOVNIK

TROŠKOVNIK RADOVA

Red b r	Opis stavke	Jed mjere	Količina	Jed cijena	Cijena
1	Izrada parcelacijskih elaborata u k o Petrijevcu i k o Darda kompletno sa snimanjem na terenu, te provedbi u katastru i zemljišnoj knjizi ili gruntovnici	kom	3		
UKUPNO:					